

# GPSMAP® H1/H1i PLUS

GPS DE MANO AVANZADO



## INTRODUCCIÓN

Cuando la aventura llama, responde. GPSMAP H1 y GPSMAP H1i Plus son los nuevos navegadores GPS resistentes listos para tus aventuras más exigentes. Ambos dispositivos cuentan con un nuevo y moderno diseño con una brillante pantalla táctil a color de 3,5 pulgadas y botones para una mayor flexibilidad. Explora más tiempo con una duración de la batería de hasta 145 horas en modo GPS. Navega fácilmente por los senderos con los mapas TopoActive preinstalados, imágenes satelitales descargables y la opción de activar una suscripción a Outdoor Maps+ para obtener acceso continuo a contenido de mapas premium.

El modelo GPSMAP H1i Plus añade la tecnología inReach® Plus<sup>1</sup> integrada. Con una suscripción satelital activa de inReach, puedes compartir tu aventura con amigos y familiares incluso cuando te aventuras fuera de la cobertura móvil. Intercambia mensajes de texto, comparte tu ubicación o usa la cámara y el micrófono integrados para hacer y compartir fotos y mensajes de voz. En caso de emergencia, activa un mensaje de SOS interactivo a Garmin Response™, nuestro centro de coordinación de respuesta profesional con personal las 24 horas del día, los 7 días de la semana.



# GPSMAP® H1/H1i PLUS

GPS DE MANO AVANZADO

## CARACTERÍSTICAS

### PANTALLA TÁCTIL A COLOR

NUEVO

La pantalla táctil a color de 3,5 pulgadas, brillante y legible a la luz del sol, con un cristal reforzado químicamente para resistir los arañazos. Es apto para guantes, fácil de ver y fácil de usar. Simplemente toca, haz zoom y desliza el dedo sobre los mapas para seguir tu ruta.



### NAVEGACIÓN AVANZADA

Navega con mapas TopoActive preinstalados para Europa, Oriente Medio y África, y mapas globales de fácil acceso. Visualiza los contornos del terreno, las elevaciones, los puntos geográficos y mucho más.



### FOTOS Y MENSAJES DE VOZ/TEXTO

NUEVO (H1i PLUS)

Envía una selfie o comparte la puesta de sol. Escribe a tus seres queridos con un mensaje de voz de 30 segundos o envía mensajes de texto grupales más largos de hasta 1,600 caracteres. No se necesita cobertura móvil. Requiere una suscripción satelital activa de inReach®.



### SOS INTERACTIVO

(H1i PLUS)

Explora con la tranquilidad de saber que puedes enviar un mensaje SOS interactivo con tus coordenadas GPS al Centro de respuesta de Garmin, nuestro centro de coordinación internacional con personal las 24 horas del día, los 7 días de la semana, para obtener ayuda en caso de emergencia. Esto requiere una suscripción satelital activa de inReach.



### IMÁGENES SATELITALES

Descarga mapas fotorrealistas de alta resolución directamente en tu dispositivo a través de la tecnología Wi-Fi®. Encuentra senderos, elige ubicaciones de puestos y estacionamientos, crea puntos de referencia y más.



### OUTDOOR MAPS+

NUEVO

Compra un plan de Mapas para actividades al aire libre+ para acceder a una variedad de contenido cartográfico avanzado en todo el mundo. La suscripción se actualiza periódicamente y se envía a tu dispositivo a través de Wi-Fi®.




## CARACTERÍSTICAS

<div>DISEÑO HÍBRIDO RESISTENTE Y MODERNO</div> <div>NUEVO</div>	<p>Diseñado específicamente para aventuras al aire libre difíciles, el GPSMAP H1/H1i Plus puede soportar condiciones climáticas y extremas. Han sido rigurosamente probados para cumplir con MIL-STD 810 para temperatura, golpes, agua (IPX7) y vibración. El diseño híbrido totalmente nuevo presenta una pantalla táctil duradera y botones para una mayor versatilidad cuando se opera en condiciones climáticas y cuando se usan guantes. El botón de acción rápida permite a los usuarios personalizar las funciones del dispositivo según tus necesidades específicas.</p>
<div>CÁMARAS INTEGRADAS (H1i PLUS)</div> <div>NUEVO</div>	<p>Las cámara frontal y trasera integradas te permiten hacer selfies y fotos de tu viaje. Con una suscripción activa a inReach<sup>1</sup>, comparte tus fotos desde el campo o en la montaña en tiempo real, incluso sin una red móvil.</p>
<div>COMPARTIR UBICACIÓN EN LIVETRACK™ (H1i PLUS)</div>	<p>Con una suscripción activa a inReach, permite fácilmente a tus amigos o familiares seguir tu ubicación mientras te desplazas. No es necesario apuntar el dispositivo directamente hacia el cielo para encontrar satélites. Podrán ver tu progreso, incluyendo la distancia, el tiempo y la elevación.</p>
<div>CONTROL POR VOZ (H1i PLUS)</div> <div>NUEVO</div>	<p>Utiliza comandos de voz para utilizar cómodamente muchas tareas, incluidos los registros, el inicio del seguimiento, fotos y más. Disponible en inglés, alemán, italiano, español, francés, sueco y holandés.</p>
<div>LINTERNA Y ALARMA</div> <div>NUEVO</div>	<p>Usa la linterna LED brillante incorporada para iluminar tu camino si oscurece. Una alarma fuerte incorporada puede ayudar a llamar la atención si lo necesitas.</p>
<div>RED GLOBAL DE SATÉLITES IRIDIUM (H1i PLUS)</div>	<p>En lugar de depender de la cobertura de telefonía móvil basada en torres, tus mensajes y alertas SOS se envían a través de la red satelital 100% global de Iridium.</p>
<div>PRECISIÓN</div>	<p>Obtén compatibilidad con GPS multibanda y multi-GNSS para una precisión de posición superior.</p>
<div>AUTONOMÍA</div>	<p>La batería de larga duración permite hasta 145 horas de autonomía en todos los sistemas satelitales + multibanda.</p>
<div>SOPORTE SPINE MOUNT 2</div>	<p>Ambos navegadores tienen Spine Mount 2 integrado e incluyen un lazo extraíble con clip de mosquetón para una mayor versatilidad en tu aventura. Compatible con accesorios adicionales Spine Mount 2 (se venden por separado).</p>
<div>METEREOLÓGÍA GARMIN</div>	<p>Obtén información de pronóstico en tiempo real para estar al tanto de las condiciones cambiantes. Esta función requiere una conexión Wi-Fi activa o una conexión móvil activa y el uso de una app complementaria de Garmin en tu smartphone compatible vinculado. Con una suscripción activa a inReach por satélite<sup>1</sup> y el uso del modelo GPSMAP H1i Plus, también puedes viajar más allá de la cobertura móvil y acceder a las actualizaciones meteorológicas vía satélite para tu ubicación actual, destino de ruta y mucho más.</p>
<div>SENSORES ABC</div>	<p>Obtén un altímetro incorporado para datos de elevación, un barómetro para monitorear el clima y una brújula electrónica de 3 ejes para proporcionar dirección.</p>
<div>PLANIFICA TUS VIAJES</div>	<p>Disfruta de una planificación de viajes sin problemas con la capacidad de ubicar fácilmente puntos geográficos, compartir tu ruta y más. Esto requiere una conexión Wi-Fi activa o una conexión móvil con el uso de la app Garmin Explore en tu smartphone compatible.</p>
<div>GARMIN SHARE</div> <div>NUEVO</div>	<p>Comparte fácilmente ubicaciones y rutas guardadas con los dispositivos Garmin compatibles de tus amigos.</p>
<div>PLANIFICACIÓN DEL ASCENSO</div>	<p>Planifica las próximas subidas en tu ruta, cuándo se producirán y cuál será su pendiente.</p>

# GPSMAP® H1/H1i PLUS

GPS DE MANO AVANZADO

## COMPARATIVA

	GPSMAP H1	GPSMAP H1i PLUS	GPSMAP 67	GPSMAP 67i
				
ESPECIFICACIONES FÍSICAS				
TAMAÑO DEL DISPOSITIVO	6,7 x 17,9 x 3,3 cm		6,2 x 16,3 x 3,5 cm	
TIPO DE PANTALLA	4,7 x 7,7 cm; 3,5" diag		3,8 x 6,3 cm; 3" diag	
RESOLUCIÓN DE PANTALLA	282 x 470 píxeles		240 x 400 píxeles	
AUTONOMÍA	Todos los sistemas satelitales + Multibanda: Hasta 145 horas* Modo expedición: Hasta 840 horas* Suponiendo un uso típico con la tecnología SatiQ™.	Todos los sistemas satelitales + multibanda: hasta 145 horas* Modo expedición: hasta 840 horas Modo de mensajería de rendimiento con seguimiento inReach® cada 10 minutos: hasta 48 horas* Modo expedición con seguimiento inReach® cada 10 minutos: hasta 425 horas	Hasta 180 horas en modo predeterminado Hasta 840 horas en modo expedición	Hasta 165 horas con inReach habilitado con seguimiento de 10 minutos Hasta 180 horas en modo GPS Hasta 425 horas en modo Expedición con inReach habilitado Hasta 840 horas en modo Expedición
HARDWARE				
PANTALLA TÁCTIL	•	•		
RESISTENCIA AL AGUA	IP67	IP67	IPX7	IPX7
DISEÑO ROBUSTO	MIL-STD 810	MIL-STD 810	MIL-STD 810	MIL-STD 810
CÁMARA DELANTERA Y TRASERA		•		
MICRÓFONO Y ALTAVOZ	Solo altavoz	•		
LINTERNA Y ALARMA	•	•	Solo linterna	Solo linterna
SENSORES DE NAVEGACIÓN INTEGRADOS BRÚJULA DIGITAL Y ALTÍMETRO BAROMÉTRICO	•	•	•	•
COMUNICACIÓN, SEGUIMIENTO Y METEOROLOGÍA VÍA SATELITE				
MENSAJERÍA GLOBAL BIDIRECCIONAL MEDIANTE SUSCRIPCIÓN INREACH 1	Sí, habilitado con la tecnología inReach Plus		Sí, habilitado con la tecnología inReach Plus	
COMPARTIR FOTOS		•		
MENSAJES DE VOZ		•		
MENSAJES DE TEXTO BIDIRECCIONALES	Sí, hasta 1.600 caracteres por texto		Sí, hasta 160 caracteres por texto	
SOS INTERACTIVO		•		•
LIVETRACK VIA SATELLITE		•		•
METEREOLOGÍA GARMIN VIA SATELITE		•		•
MAPAS Y METEREEOLOGÍA				
MAPAS TOPOACTIVE PREINSTALADOS	•	•	•	•
IMÁGENES SATELITALES A TRAVÉS DE DESCARGAS DIRECTAS AL DISPOSITIVO	•	•	•	•
SUSCRIPCIÓN OUTDOOR MAPS+ (SE VENDE POR SEPARADO)	•	•	•	•
GPS MULTIBANDA Y MULTI-GNSS	•	•	•	•
APP GARMIN EXPLORE™	•	•	•	•
METEOROLOGÍA GARMIN A TRAVÉS DEL MÓVIL/CONEXIÓN WI-FI	Sí, a través de la app Garmin Explore	Sí, a través de la app Garmin Explore	Sí, a través de la app Garmin Explore	Sí, a través de la app Garmin Explore

# GPSMAP® H1/H1i PLUS

GPS DE MANO AVANZADO

## GPSMAP® H1/H1i PLUS



INCLUYE

GPSMAP H1/H1i Plus, mosquetón, cable USB-C y documentación.

DESCRIPCIÓN	REFERENCIA	EAN	PVPR	TIPO DE DISTRIBUCIÓN	PROHIBIDO MARKETPLACE	CANON DIGITAL
GPSMAP H1	010-02920-01	753759329716	649,99€	Exclusiva	Sí	-
GPSMAP H1i Plus	010-02921-01	753759329730	999,99€	Exclusiva	Sí	-

## ESPECIFICACIONES FÍSICAS

DIMENSIONES DE UNIDAD	6,2 x 16,3 x 3,5 cm
TAMAÑO DE PANTALLA	3,8 x 6,3 cm; 3" diag 7,6 cm
RESOLUCIÓN DE PANTALLA	282 x 470 píxeles
TIPO DE PANTALLA	Transflectiva a color TFT
PESO	H1: 275 g H1i: 289 g
TIPO DE BATERÍA	Litio-ión interna recargable

## ESPECIFICACIONES DE LA CAJA

DIMENSIONES DE LA CAJA	13,7 x 19,8 x 4,5 cm
PESO DE LA CAJA	H1: 464 g H1i Plus: 502 g
DIMENSIONES DE LA CAJA MASTER	31,0 x 45,2 x 42,7 cm
PESO DE LA CAJA MASTER	H1: 18,5 kg H1i Plus: 19,9 kg
CANTIDAD DE LA CAJA MASTER	36

## APPS Y SUSCRIPCIONES COMPATIBLES

### OUTDOOR MAPS+



Con una suscripción paga a Outdoor Maps+, tendrás acceso continuo a una amplia variedad de mapas premium adicionales en todo el mundo que se actualizan regularmente y se envían directamente a tu dispositivo Garmin compatible a través de la conectividad Wi-Fi®. Los planes cuestan 5,99€ al mes o 59,99€ al año.

### PLAN DE SUSCRIPCIÓN INREACH®



Activa tu suscripción a inReach<sup>1</sup> para mantenerte en contacto con amigos y familiares más allá de los límites de las redes móviles. Los planes de suscripción permiten la mensajería bidireccional global a través de la red satelital Iridium® 100% global. Y en caso de emergencia, puedes activar un mensaje SOS interactivo con tus coordenadas GPS al centro de coordinación de respuesta internacional con personal 24/7 de Garmin Response<sup>SM</sup>.

### APP GARMIN MESSENGER™



Nunca pierdas el contacto con amigos y familiares. La app Garmin Messenger ofrece funciones de mensajería de red enriquecidas, incluida la mensajería grupal a cualquier teléfono inteligente compatible.

### APP GARMIN EXPLORE™








Esta app todo en uno está pensada para aventureros y entusiastas de las actividades al aire libre. Descárgala en tu smartphone compatible para planificar, navegar y revisar tu próxima gran aventura.

### APP APPLIED BALLISTICS®:



Utiliza tu dispositivo Garmin compatible con la aplicación Applied Ballistics® Quantum (se requiere una cuota de desbloqueo) para acceder a soluciones de puntería para tiros de largo alcance.

## ACCESORIOS COMPATIBLES

	REFERENCIA	EAN	PVPR	DESCRIPCIÓN	IMAGEN
<div>CORREA PARA MOCHILA</div> <div>NUEVO</div>	010-13351-01	753759329754	29,99€	Esta correa de mochila ligera es perfecta para condiciones que exigen atención de manos libres, la envoltura de arnés de nailon duradera con accesorio de gancho y bucle puede acomodar cualquier estilo de correa con anchos de hasta 3,75 pulgadas y es compatible con equipos de carga ligeros modulares (MOLLE).	
<div>SOPORTE PARA BICICLETA</div> <div>NUEVO</div>	010-13351-02	753759329761	14,99€	Sigue tu aventura con tu dispositivo compatible con este soporte para bicicleta. Simplemente encaja tu dispositivo en este soporte y estarás listo para montar. El soporte viene con 4 bridas para cables y se adapta a una barra de hasta 1 pulgada (2,54 cm) de diámetro.	
<div>SOPORTE CON ALIMENTACIÓN CON VENTOSA</div> <div>NUEVO</div>	010-13351-06	753759354817	129,99€	Diseñado para una operación rápida con una sola mano, este soporte eléctrico con ventosa permite un fácil acceso con tu dispositivo Garmin compatible. Utiliza el patrón de montaje AMPPS e incluye un cable integrado con conexión USB-C. Usa la ventosa para asegurar tu dispositivo a tu parabrisas o cualquier superficie lisa y plana.	
<div>MOSQUETÓN CON CORDÓN</div> <div>NUEVO</div>	010-13351-00	753759329747	14,99€	Mantén tu dispositivo de mano compatible al alcance mientras te mueves con este mosquetón de bucle. Fija fácilmente tu dispositivo al lazo que sujeta de forma segura el mosquetón a la trabilla del cinturón, la chaqueta o el bolso.	
<div>CABLE USB-C A C (0,5 M)</div>	010-13323-00	753759322854	14,99€	Conecta este cable a un puerto USB-C para recargar tu dispositivo compatible y transferir datos hacia y desde tu ordenador. Este cable también se vincula con un adaptador de CA opcional (se vende por separado).	

1Se requiere una suscripción satelital activa. Algunas jurisdicciones regulan o prohíben el uso de dispositivos de comunicación por satélite. Es responsabilidad del usuario conocer y seguir todos los leyes aplicables en las jurisdicciones donde se pretende utilizar el dispositivo.

Wi-Fi es una marca comercial registrada de Wi-Fi Alliance.